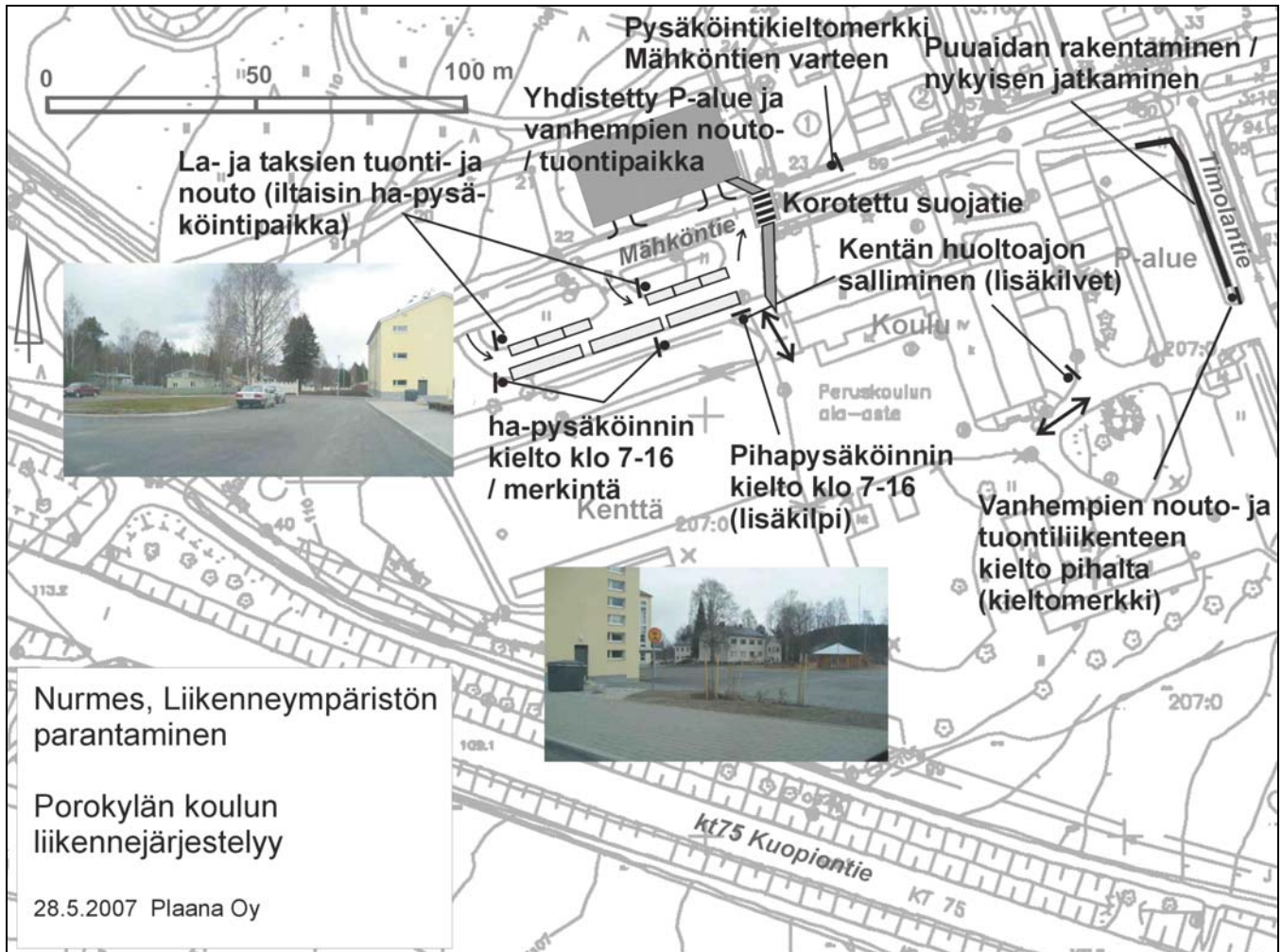


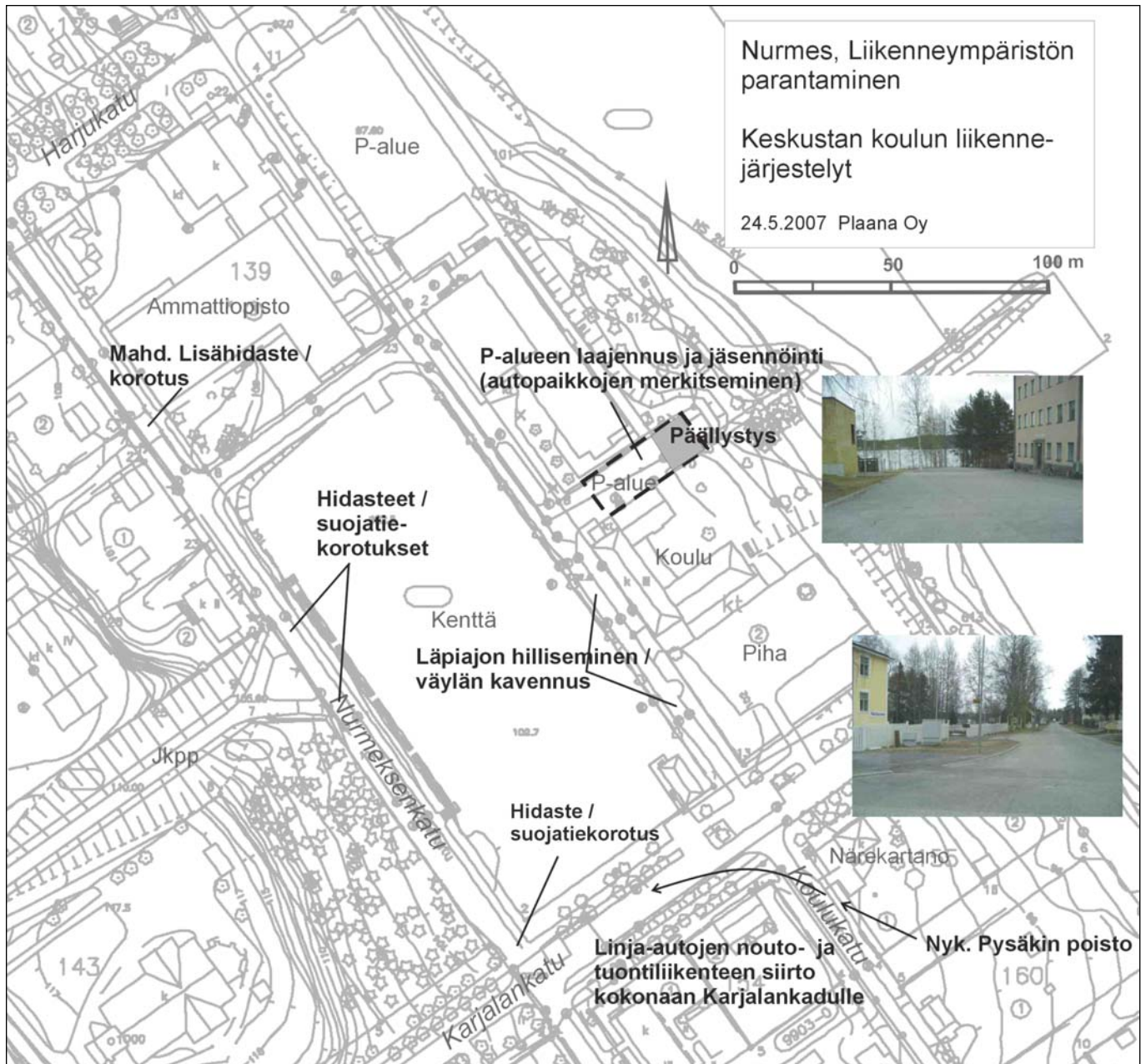
7 LIITTEET

- Liite 1. Koulujen ja päiväkotien liikenneympäristön parantamisen periaatekuvia
- Liite 2. Liikenneympäristön keskeisimpien parantamistoimenpiteiden periaatekuvia

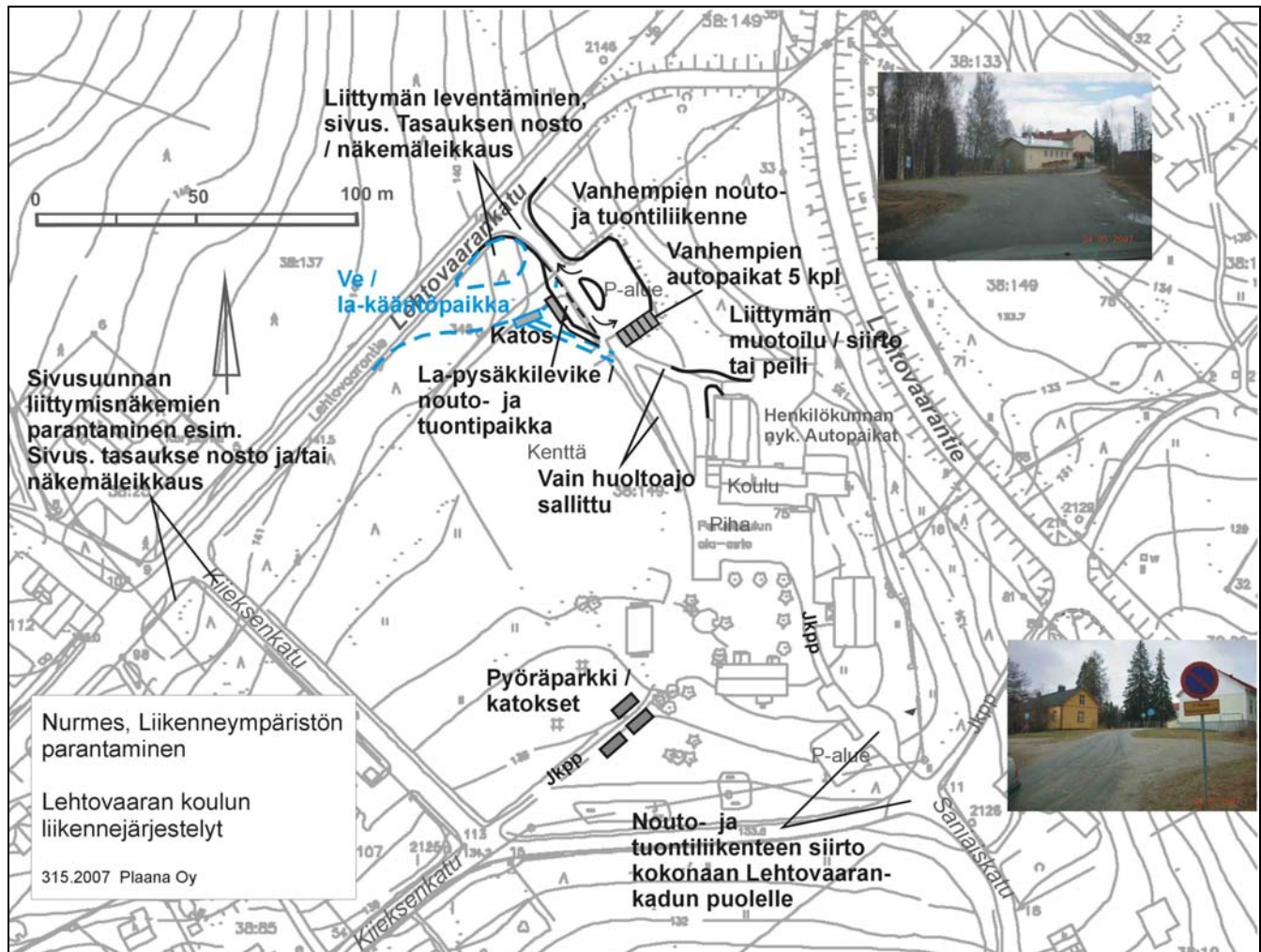
Liite 1. Porokylän koulun liikenneympäristön parantaminen (periaatekuva)



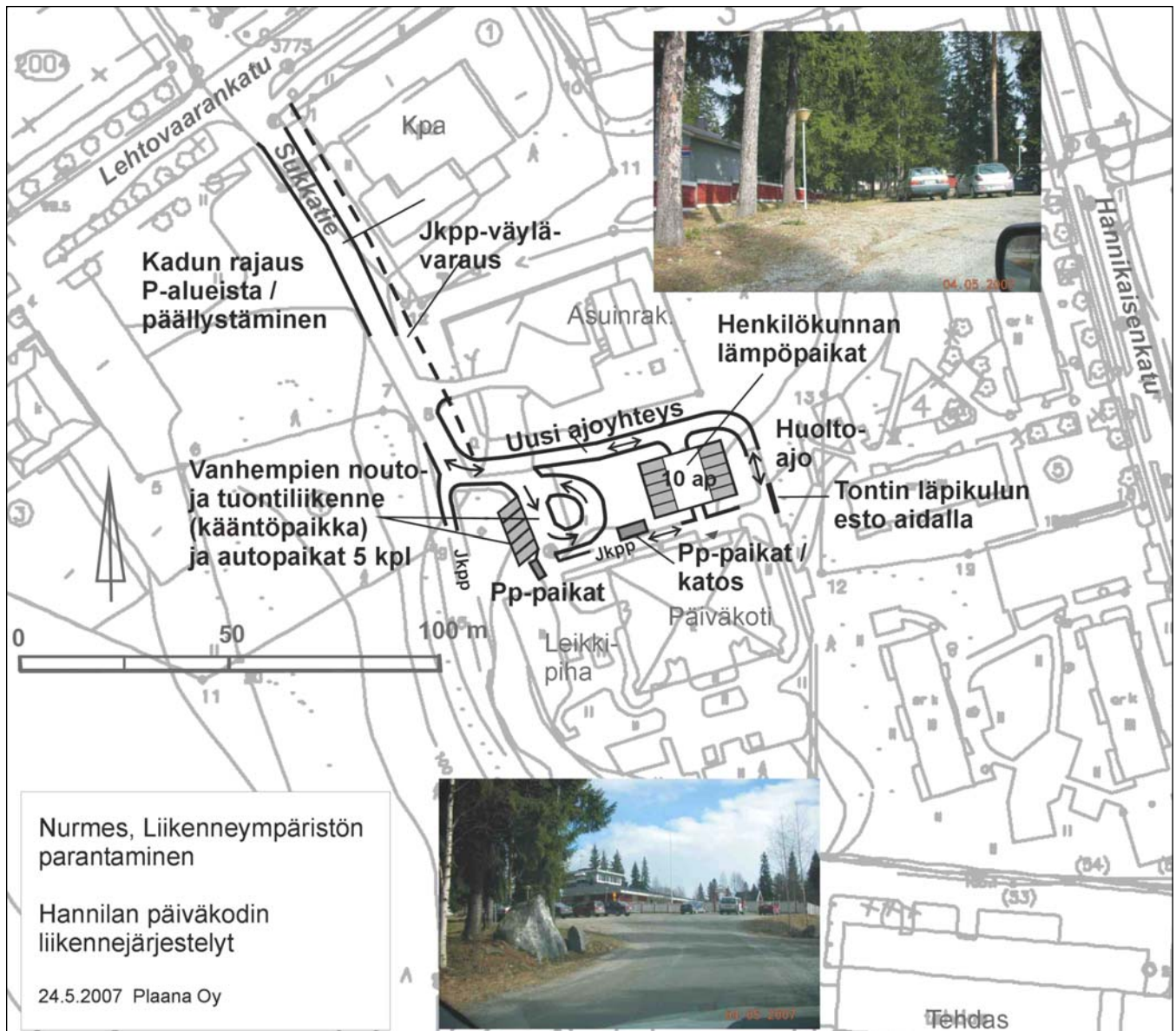
Liite 1. Keskustan koulun liikenneympäristön parantaminen, Puu-Nurmes (periaatekuva)



Liite 1. Lehtovaaran koulun liikenneympäristön parantaminen, Lehtovaara (periaatekuva)



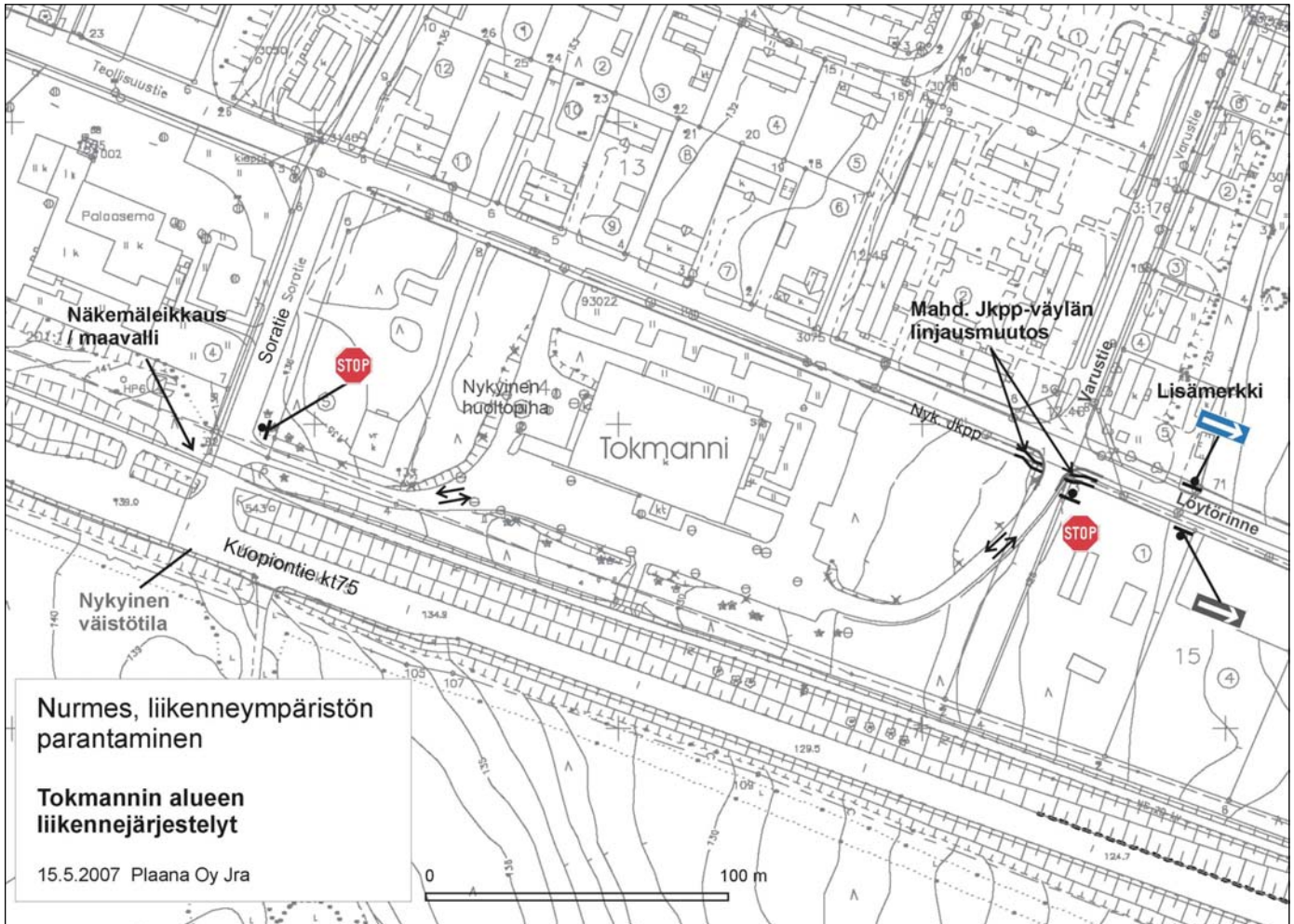
Liite 1. Hannilan päiväkodin liikenneympäristön parantaminen (periaatekuva)



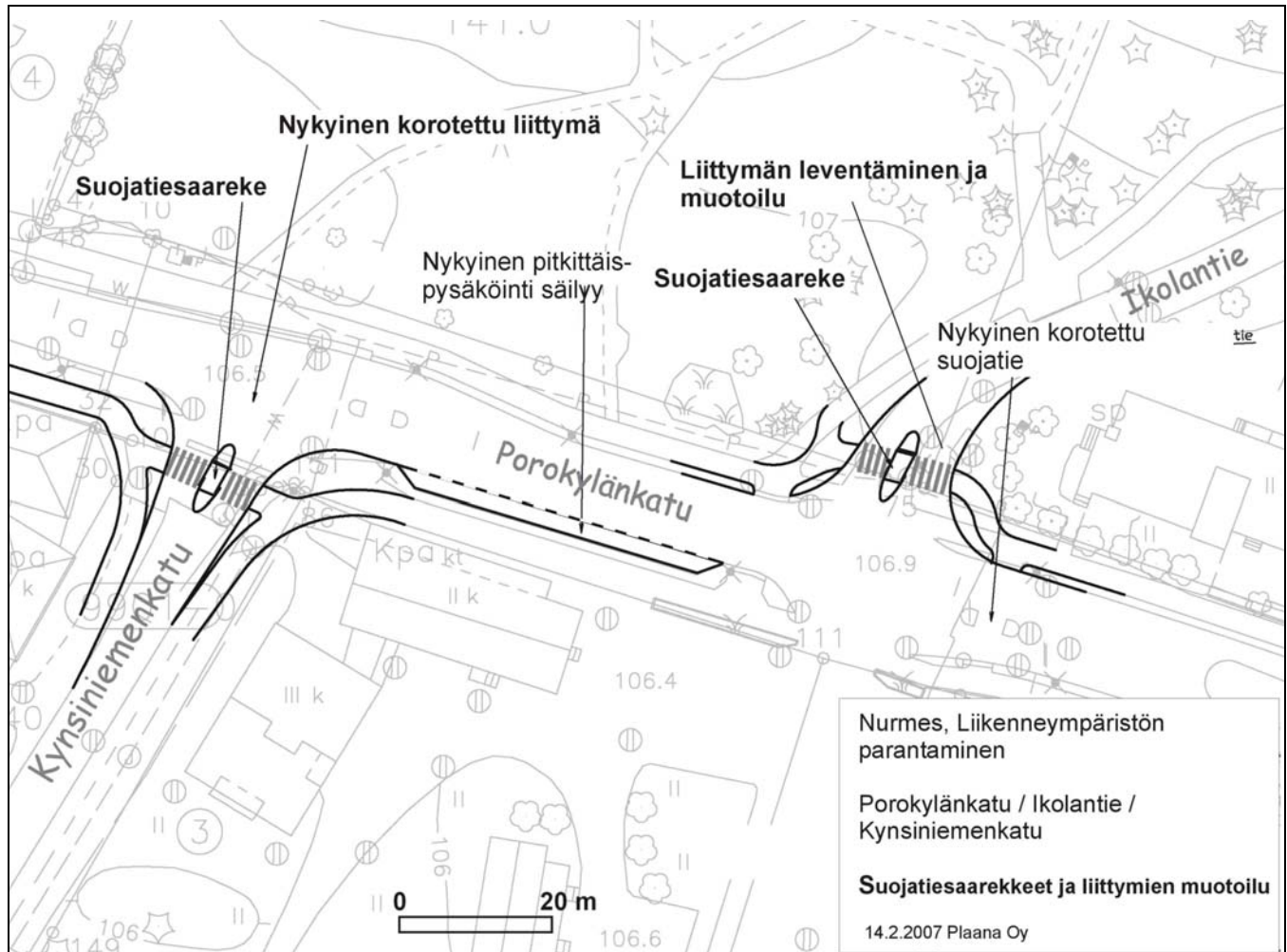
Liite 1. Maariankadun päiväkodin liikenneympäristön parantaminen, Puu-Nurmes (periaatekuva)



Liite 2. Tokmannin alueen liikenneympäristön parantaminen, Pitkämäki (periaatekuva)



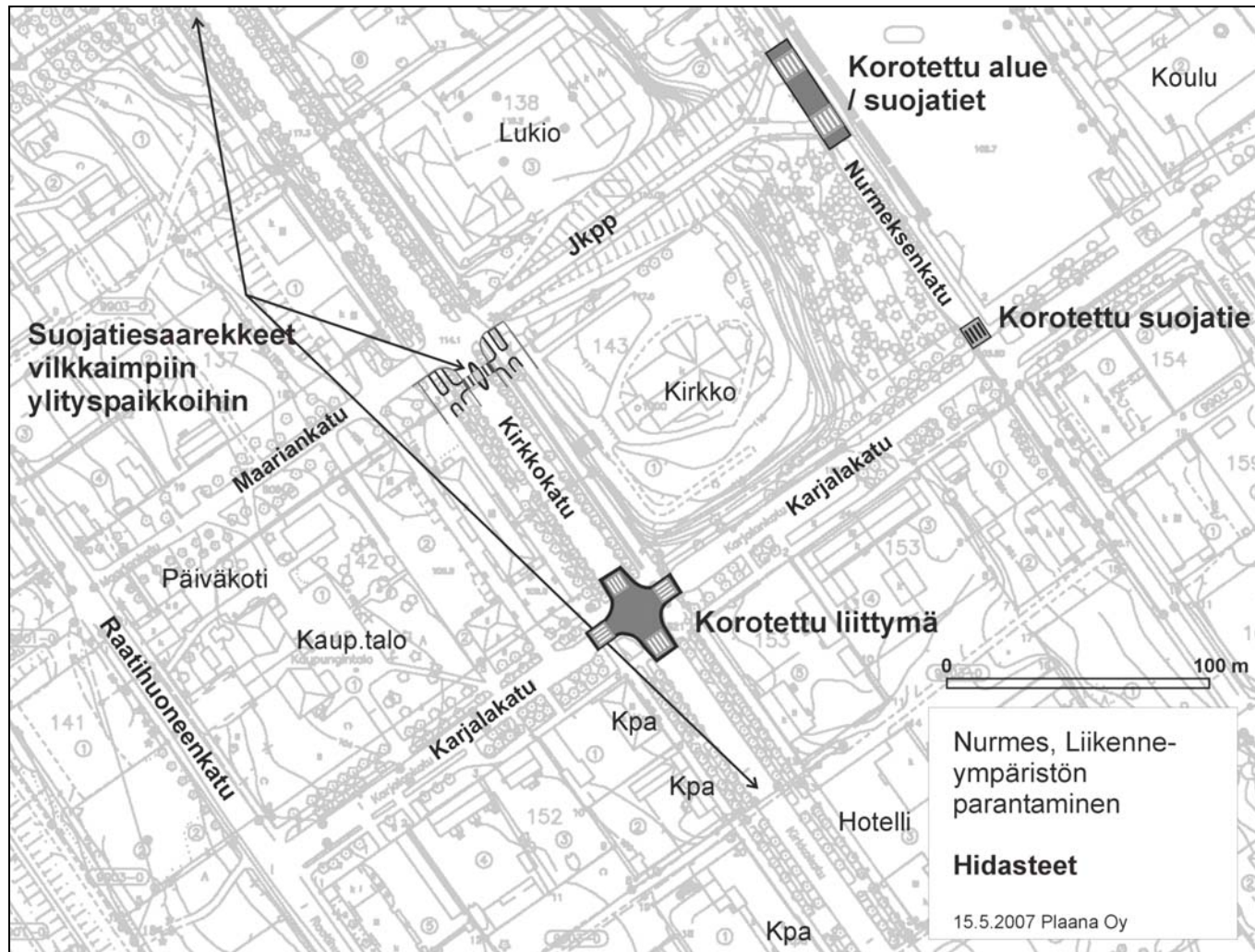
Liite 2. Puistotien liikenneympäristön parantaminen, Porokylä (periaatekuva)



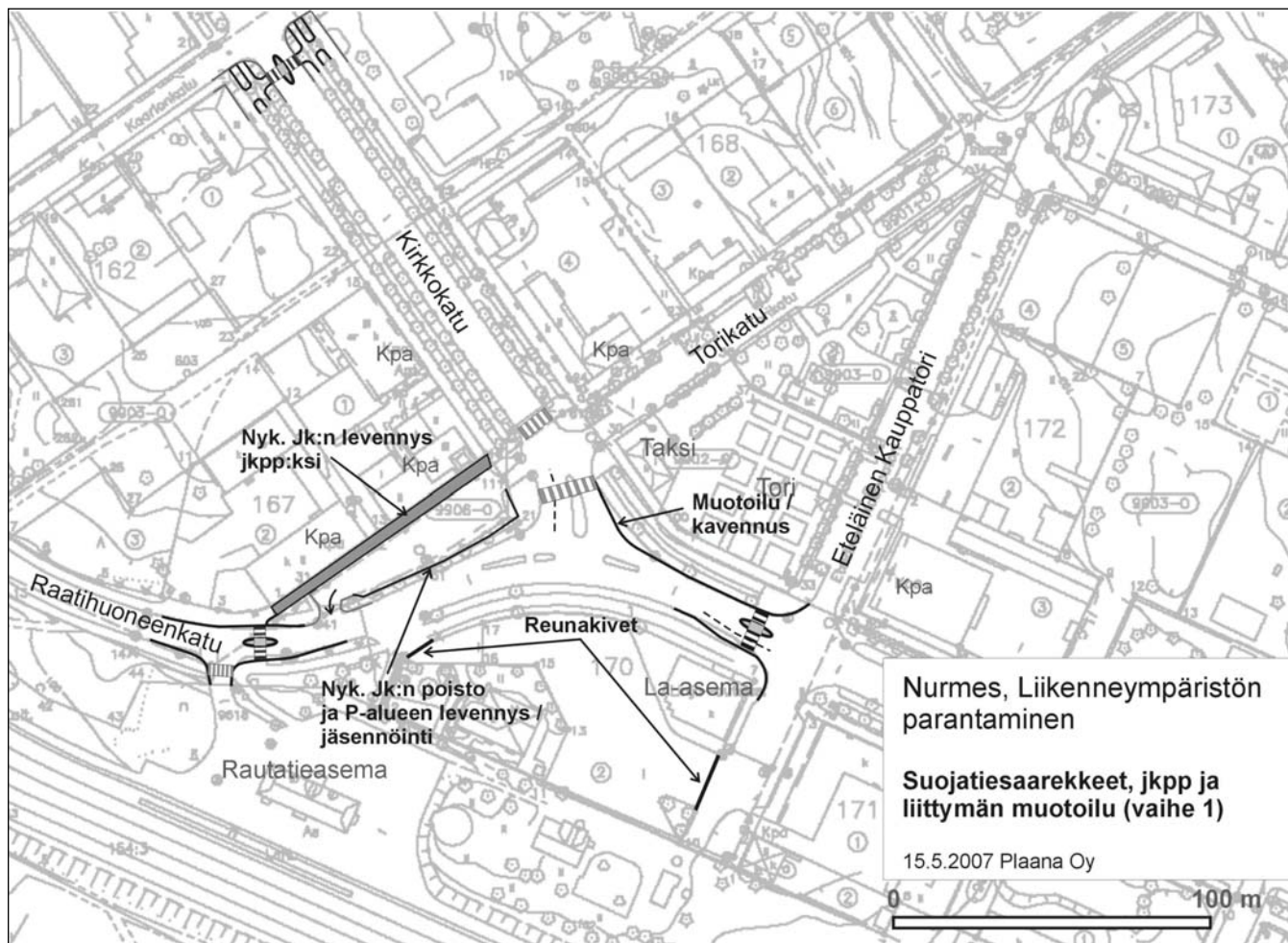
Liite 2. Puistotien liikenneympäristön parantaminen, Porokylä (periaatekuva)



Liite 2. Kirkkokatu, Nurmesenkatu ja Karjalankatu, liikenneympäristön parantaminen (periaatekuva)



Liite 2. Kirkkokatu / Raatihuoneenkatu, liikenneympäristön parantaminen, Puu-Nurmes (periaatekuva)



Liite 2. Esa -Timosentien liikenneympäristön parantaminen, (periaatekuva)

